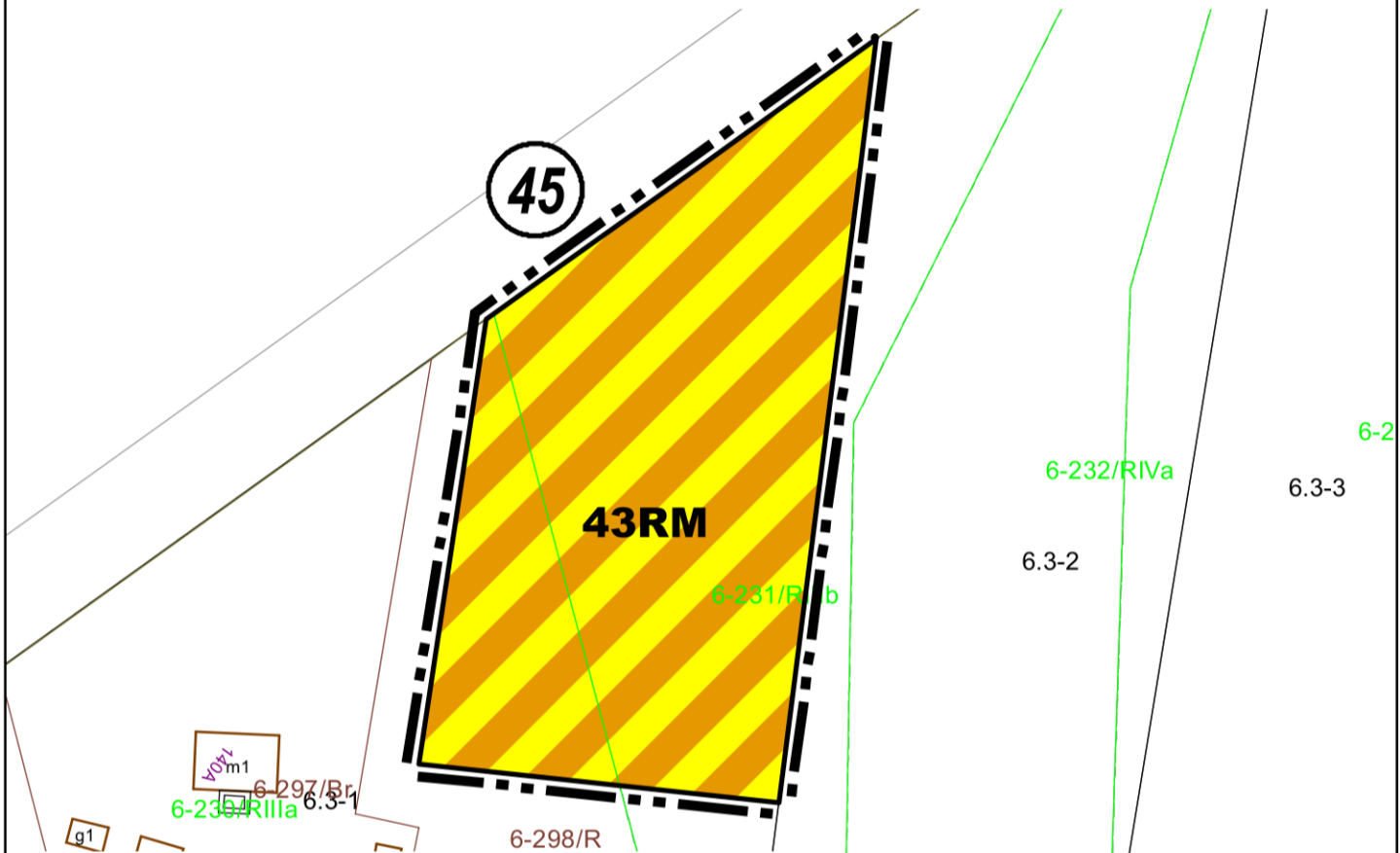


GMINA SUŁÓW
 MIEJSCOWY PLAN ZAGOSPODAROWANIA PRZESTRZENNEGO
 DLA FRAGMENTÓW OBRĘBÓW: DESZKOWICE I, DESZKOWICE II,
 KULIKÓW, KOLONIA ROZŁOPY, MICHAŁÓW, MICHAŁÓW PGR,
 ROZŁOPY, SUŁOWIEC, SUŁÓW, SUŁÓWEK, TWORYCZÓW I ŻREBCE

Załącznik Nr 34 do uchwały Nr XLV/281/2022
 Rady Gminy Sułów
 z dnia 16 grudnia 2022 r.

RYSUNEK PLANU MIEJSCOWEGO NR 34

OBRĘB MICHAŁÓW - OBSZAR NR 45




LEGENDA

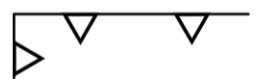
OZNACZENIA OBOWIĄZUJĄCE



GRANICA OBSZARU OBJĘTEGO
PLANEM MIEJSCOWYM WRAZ
Z TOWARZYSZĄCĄ JEJ LINIĄ
ROZGRANICZAJĄCĄ



LINIA ROZGRANICZAJĄCA



NIEPRZEKACZALNA LINIA
ZABUDOWY

43RM

SYMBOL TERENU



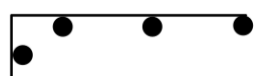
NUMER OBSZARU PLANU MIEJSCOWEGO

SYMBOL PRZEZNACZENIA



TEREN DLA ZABUDOWY ZAGRODOWEJ
W GOSPODARSTWACH ROLNYCH

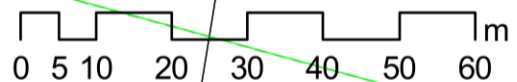
**OZNACZENIE NIE BĘDĄCE
USTALENIEM PLANU MIEJSCOWEGO**



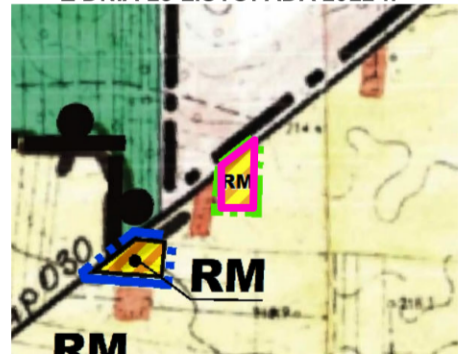
GRANICA OBSZARU NATURA 2000
OSTOJA NIELISKA PLB060020

PEŁNE OBJAŚNIENIA OZNACZEŃ GRAFICZNYCH ZAWARTE SĄ W CZĘŚCI
TEKSTOWEJ PLANU MIEJSCOWEGO

skala 1: 1000



**WYRYS ZE STUDIUM UWARUNKWAŃ
I KIERUNKÓW ZAGOSPODAROWANIA
PRZESTRZENNEGO GMINY SUŁÓW
UCHWAŁA NR XLIV/270/2022
Z DNIA 25 LISTOPADA 2022 r.**



GRANICA PLANU MIEJSCOWEGO